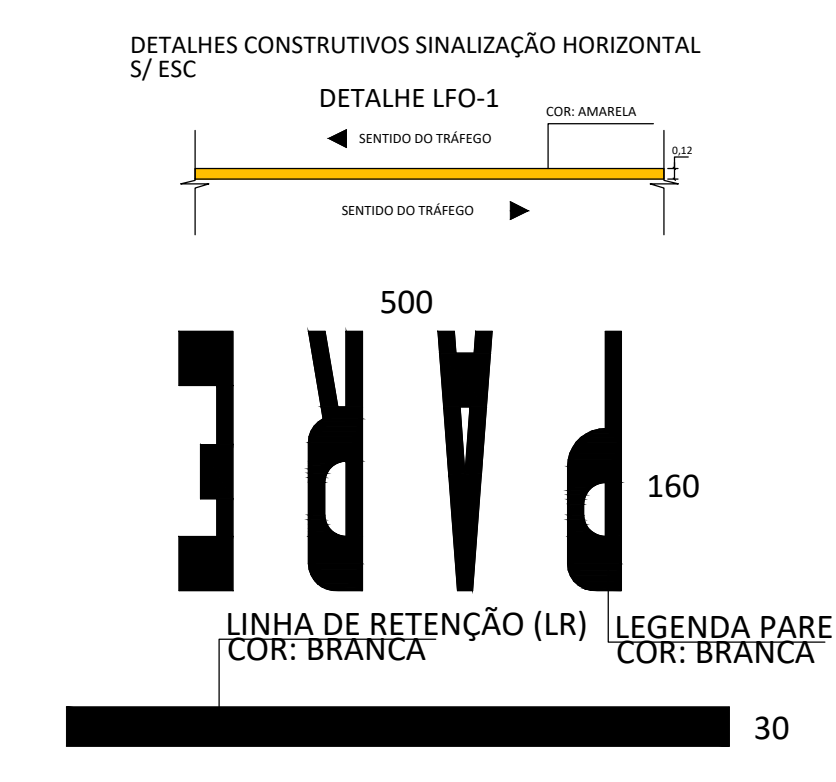
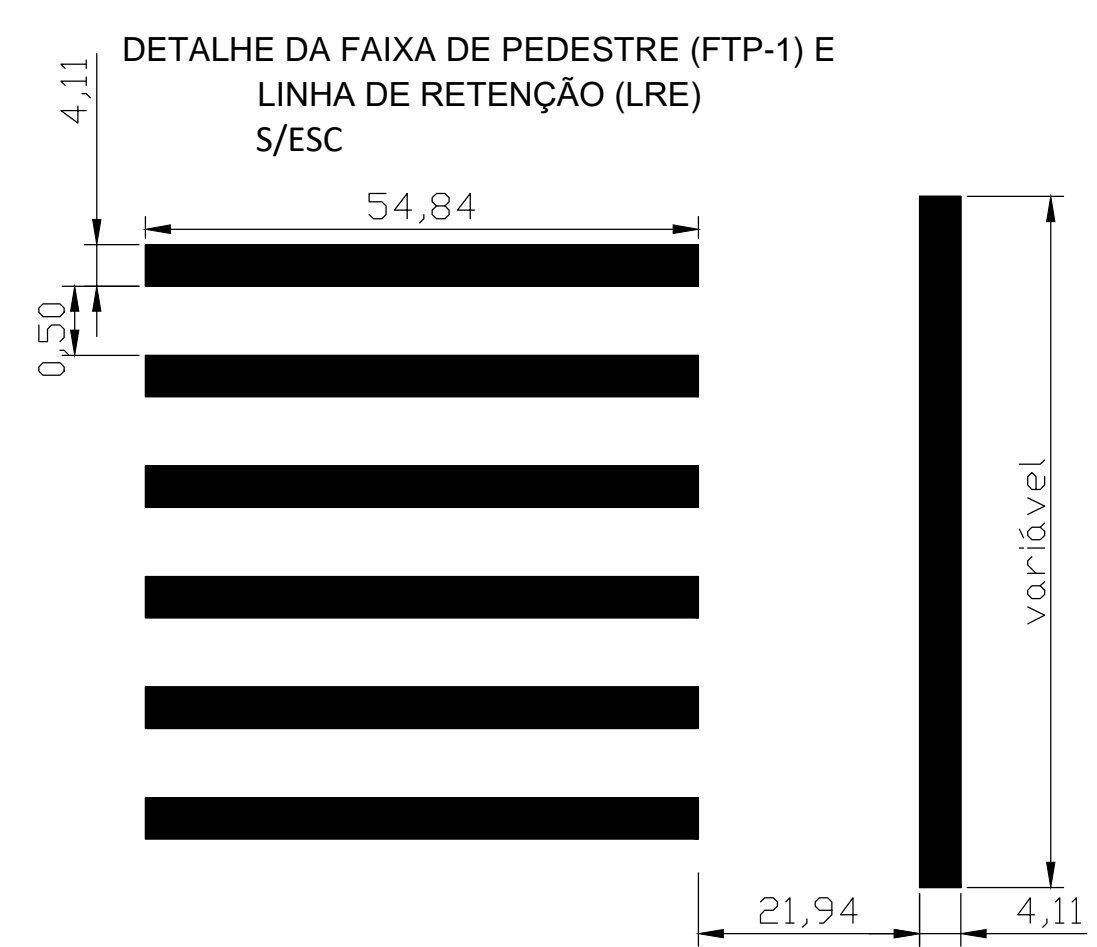
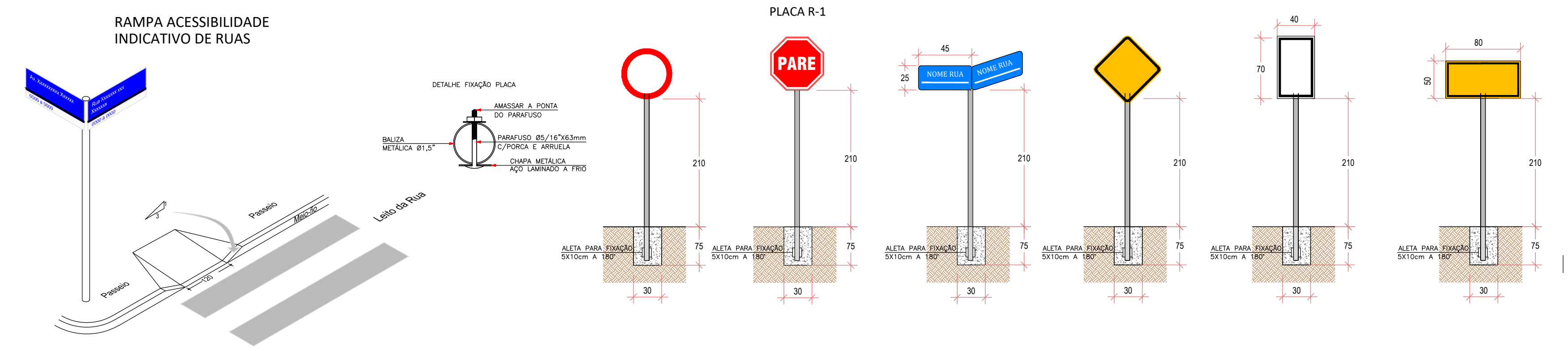


DETALHES CONSTRUTIVOS SINALIZAÇÃO VERTICAL S/ESC



PLACAS	QUANTIDADES (un)
	2
	4
	7
	11
	16
	30
	34
	18

SINALIZAÇÃO HORIZONTAL			
DESCRIÇÃO	DIMENSÃO (m)	ITEM	QUANTIDADE
TRAVESSIA PEDRESTRES FTP-1	L=0,30X3,00 C/ 0,60		547,50 m²
LEGENDA PARE	VARIADA		204,00 m²
FAIXA DE EIXO	VARIADA		1.450,00 m

OBSERVAÇÕES:

- ITENS DE SINALIZAÇÃO CONFORME ABNT CONTRAN/DENATRAN
- VER MEMORIAL DESCRITIVO DE SINALIZAÇÃO
- VER RELAÇÃO DOS SERVIÇOS NO ORÇAMENTO
- CONFERIR SERVIÇOS NO LOCAL E PROJETO

MUNICÍPIO DE CAMPO BOM

RS

projeto

RUA BOM JESUS

prancha

escala

1:750

data

OUTUBRO 2023

topografia

Daril

desenho

Daril

área

13.423,36m²

Diego Jordel Strack

Responsável Técnico

Engº Civil - Crea RS 18384-8

RECAPEAMENTO ASFÁLTICO

postos